

Stadt Barmstedt


4. Änderung des Flächennutzungsplanes

- Überregionales Gewerbegebiet südlich K 18 -



I. Darstellungen gem. § 5 BauGB

1. Art der baulichen Nutzung
(§ 5 Abs. 2 Nr. 1 BauGB, § 1 Abs. 1 und 2 BauNVO)

 Gewerbliche Baufläche
(§ 1 Abs. 1 Nr. 3 BauNVO)

2. Wasserflächen und Flächen für die Wasserversorgung, den Hochwasserschutz und die Regelung des Wasserabflusses
(§ 5 Abs. 2 Nr. 7 und Abs. 4 BauGB)


 Schutzgebiet für Grund- und Quellwassergewinnung


3. Sonstige Planzeichen

 Grenze des räumlichen Geltungsbereichs der Flächennutzungsplanänderung

II. Kennzeichnungen und nachrichtliche Übernahmen

 Nach LNatSchG geschützte Fläche

 Kennzeichnung von Flächen deren Böden erheblich mit umweltgefährlichen Stoffen belastet sind

 Anbauverbotszone zur K 2 gem. SdWG (Regelabstand 15 m)

Stadt Barmstedt

4. Änderung des Flächennutzungsplanes - Überregionales Gewerbegebiet südlich K 18 -

Vorentwurf der Planung
MäÙstab 1:5000
vernehm. gem. Nr. 09/11, 09/10/12

dn stadtplanung

Planungsbüro für Stadt- und Landschaftsplanung
Helmholtzstraße 23 · 22611 · Tönning
Telefon: 04743/6944-0 · Fax: 04743/6944-10